

En workshop om bosætning, identitet og potentialer (15 min)

LIV I LOKALSAMFUNDENE

Hvem er vi, hvad gør os attraktive og hvordan skiller vi os ud



Vi rykker udenfor byerne og opdager naturen

En global pandemi



Vi finder større glæde ude i landdistrikterne

En dugfrisk undersøgelse



Livskvalitet i yderområder og landdistrikter

[Introduktion](#) [Projektakta](#) [Publikationer](#) [Billeder](#) [Video](#) [Forskere](#) [Relaterede projekter](#)

Et stort forskningsprojekt undersøger frem mod 2022, hvad der giver folk i yderområderne deres høje livskvalitet. I Danmark har folk nemlig en højere livskvalitet på landet end i byerne, men vi ved meget lidt om hvorfor. Den nye viden kan være med til at forbedre livskvaliteten for alle danskere – både i byen og på landet.

Publikation
Livskvalitet på landet - danskernes egne billeder og fortællinger

Undersøgelser viser igen og igen, at danskere er optimistiske, trygge og glade for tilværelsen. Og så bryder vi med en international tendens til, at de mest tilfredse mennesker lever i byerne. Målinger fra både Danmarks Statistik og Gallup viser nemlig, at livskvaliteten i Danmark er højest på landet.

Jeg har selv taget springet

Fra storby til lokalsamfund



Vi bringer steder og mennesker sammen

LABLAND



Antropolog, oplevelsesøkonom, byplanlægger, arkitekter, anlægsgartner m.fl.

Vi har mange kasketter




Vi udvikler metoder til det enkelte projekt

Fra helhed og strategi

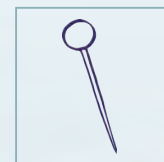
HA
VN
EN

27 DANSKE SMÅØER



En helhedsplan i øjenhøjde

TÆT PÅ DE KYSTNÆRE OMRÅDER I STRUER KOMMUNE



En værktøjskasse med mange muligheder

Til nedslag og nålestik



Nedslag

Hver havn er et nedslag - en udvalgt lokation ved kysten i Struer Kommune, som via helhedsplanen bliver styrket og tænkt ind i en større sammenhæng på tværs af fjorden til glæde og gavn for både besøgende og de lokale.



Kompass

Kompassene illustrerer de fire spor samt beskæftigelse, bosætnings- og turismesituationen i relation til de enkelte nedslag. Kompassenes formål er således at formidle den nuværende situation i havnen såvel som den effekt, nålestikket forventes af have på kort og lang sigt – og dermed havnens retning i fremtiden.



Styrkeposition

En styrkeposition udgør et potentiale og en kvalitet, som er særlig for det enkelte havneområde. Styrkepositionerne er udviklet på baggrund af en grundig analyse af de stedspecifikke forhold, dialogmøder med lokale aktører samt de eksisterende planer og projekter hvert sted. Med en strategisk tilgang kan styrkepositionerne udnyttes og bruge som afsæt for en bæredygtig udvikling.



Nålestik

Et nålestik er en arkitektonisk intervention af høj kvalitet, som har et aftryk på stedet og eksempelvis flere besøgende i turistsæson, et udviklet erhvervs- og bosætningsmiljø. Nålestikket kan være flere udpegede styrkepositioner i den enkelte havn, og hæfter sig på allerede eksisterende lokale og kommunale udviklingsstrategier.



Pejlemærker

Pejlemærker er en række potentielle fremtidige projekter, der kan understøtte udviklingen af de enkelte havne med afsæt i de udpegede styrkepositioner.



Trædesten

Trædesten bevæger sig ud i landskabet og skaber lokale loops, der motiverer de besøgende til at begive sig videre ud i området. Det kan være via eksisterende stisystemer eller nye fremtidige forbindelser.

Lokalt (Lydens Spor)

Beskæftigelse

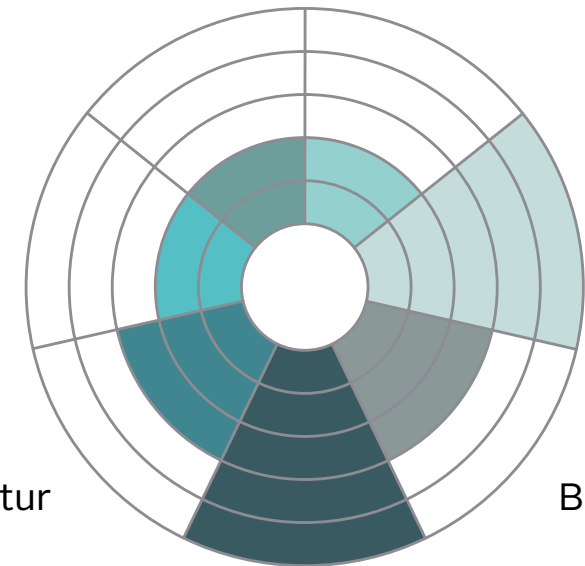
Kultur

Turisme

Natur

Bosætning

Aktivitet



Før vi starter

Tre vigtige pointer

Et lokalsamfunds stærkeste forsvar er årvågne borgere

Derfor skal udvikling forankres lokalt

Vil man som lokalsamfund det hele og lidt af hvert opnår man ingenting

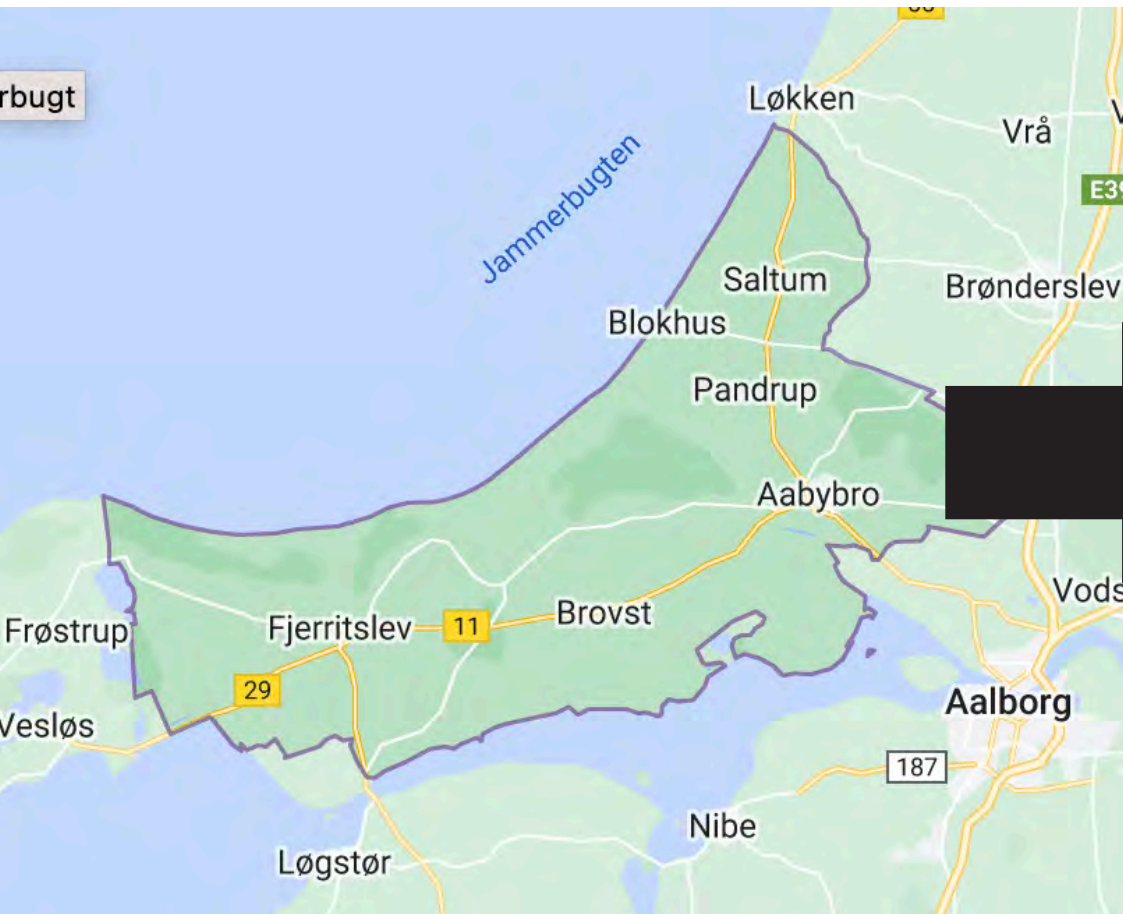
Det handler om at fokusere og turde vælge fra

Se muligheder og find inspiration udefra

Skab synergi og samarbejder på tværs og bryd med vanetænkning

Fra lokal til landsdækkende

Hvem er jeres målgruppe?



Fra Låsby-Svendsen til Låsby Søpark

Hvad kendetegner jer?



En ny melodi eller den samme rille

Hvor vil I gerne hen?



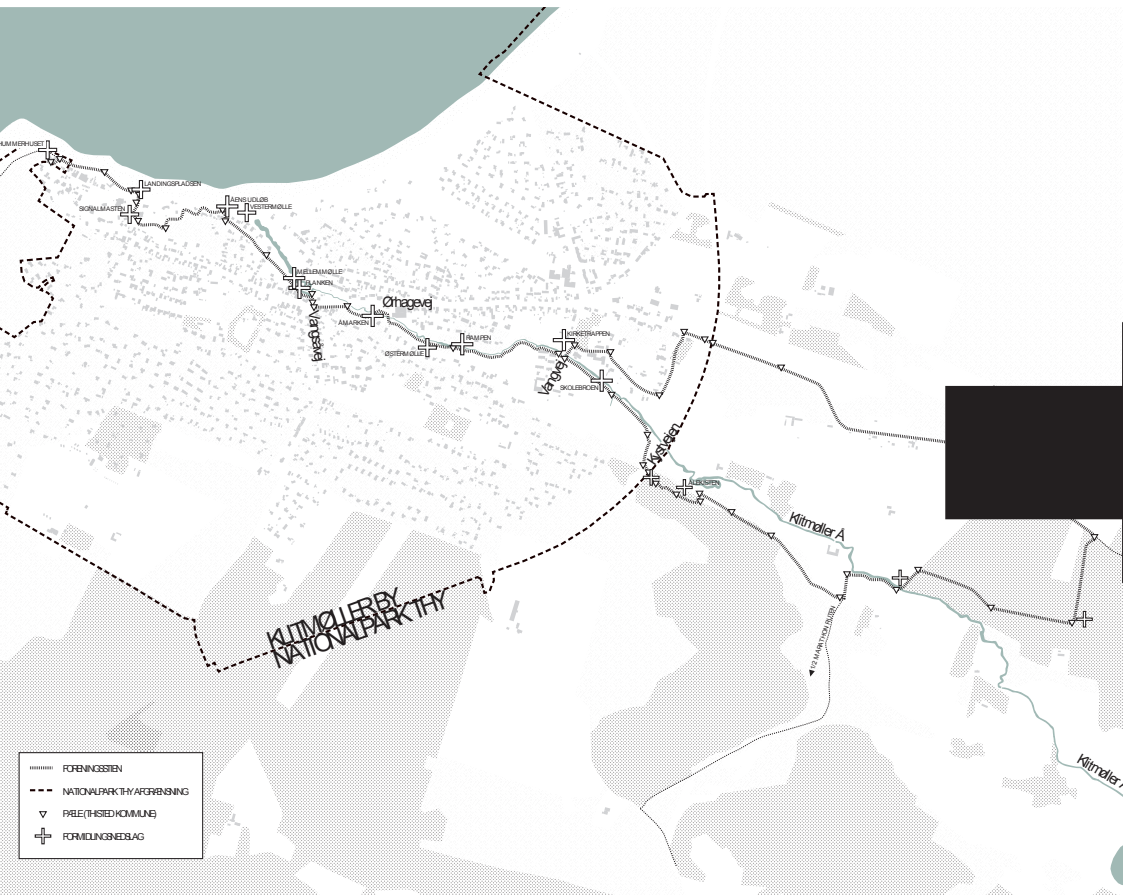
Liv i lokalsamfundene

EGNE PROJEKTER



Ophold og adgang til naturen (natur)

Foreningsstien




Centrale mødesteder i Klitmøller

Foreningsstien



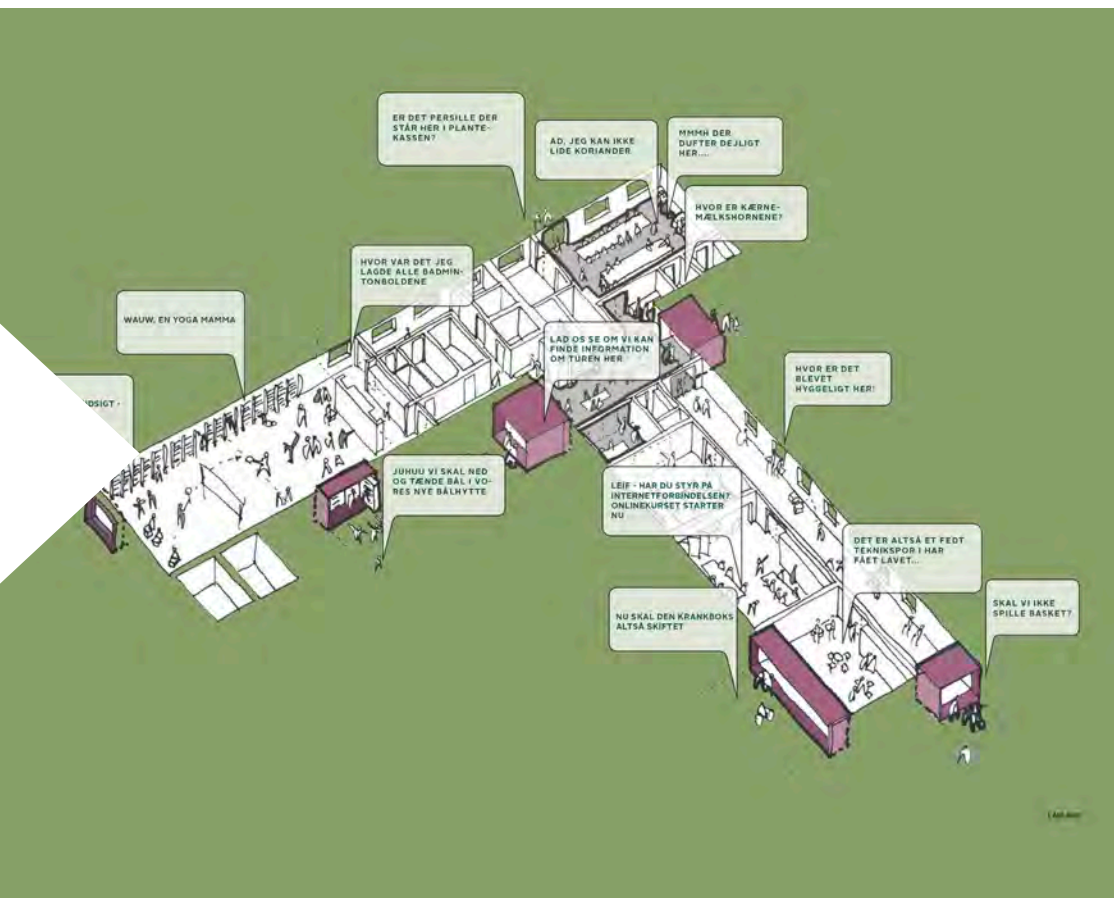
Et fælles mødested i Fjordklyngen (kultur)

Værestedet



Målgrupper med forskellige interesser

Værestedet



Fra udviklingsprincipper til konkrete indsatser (bosætning)

Naturby Havnbjerg

2.1 UDVIKLINGSPRINCIPPER

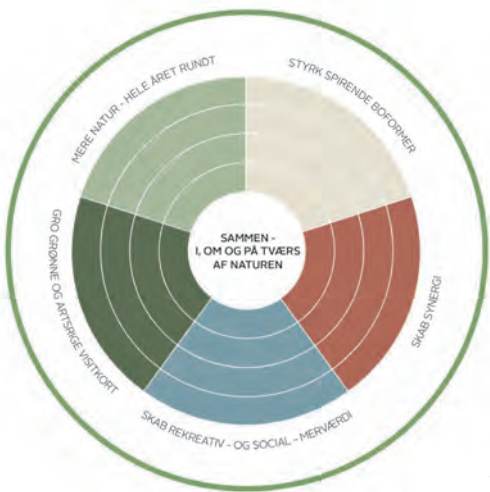


Illustration: 2020

”Udviklingsprincipperne skal ikke ses som forskellige mål, der skal prioriteres mellem, men som fem strategiske pejlemærker, der i større eller mindre grad kan være styrende for udviklingen.

1. Skab rum for mere natur - hele året rundt

Lad naturen fylde mere i byens rum for både at øge biodiversiteten samt styrke sundheden og livskvaliteten blandt byens borgere og besøgende. Til gavn for dyr og planter skal der arbejdes med varierende naturrum med forskellige beplantningsprincipper - en kombination af vild og kultiveret vild beplantning. Den varierende beplantning og naturrum skal samtidig være med til at sikre en farverig, oplevelsesrig og inviterende naturbyklynge på tværs af sæsoner - og favne bredden af sognets borgere.

2. Gro artsrige visitkort som grønne hængsler

Artsrige vejstrukturer og grønne hængsler skal binde sognet sammen ved at styrke visuelle og fysiske forbindelser på tværs af såvel Pilegårdsvej som Nordborgvej og Lundenevej og samtidig indramme ankomsten, byde velkommen og invitere ind - både til Havnbjerg og til byparken. De grønne hængsler skal være en markering - en form for wayfinding - af byens hovedarter, de særlige steder i byen, som f.eks. den 'spiselige' og oplevelsesrige Pilesti, den aktive og udfordrende omkringliggende små landsbyer.

3. Skab rekreativ - og social - merværdi

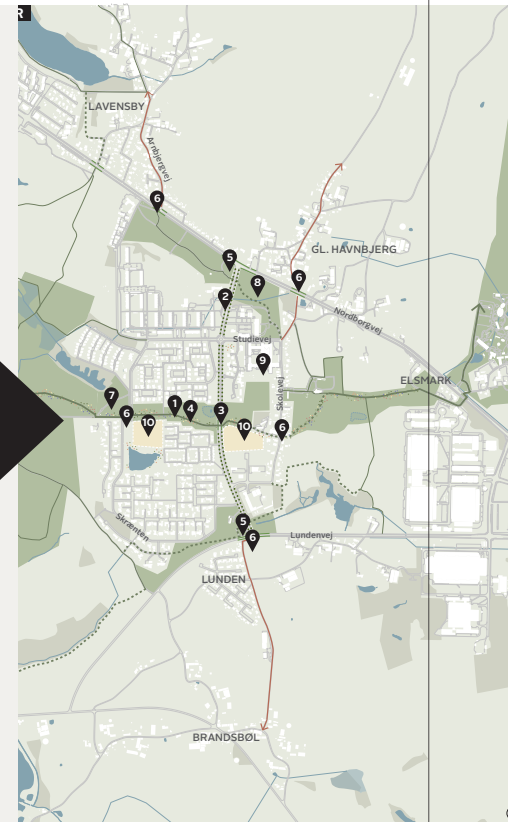
Dyrk de stedsige og rumlige naturkvaliteter og aktive rum som rekreative og sociale center, så man kan mødes og være fælles om naturen og aktivitet. Udfold naturen og aktivitet i den bynære natur. Udnyt aktiviteten som fællesskabende naturaktiviteter - for både byens borgere og besøgende. Skab et netværk af naturrum og -stier er Havnbjerg og byparken. Det skal være muligt at lære, finde ro og være aktiv. Det skal i fremtiden være endnu federe at være stedsig og aktiv i naturen - og blive afhængig af den på alle måder.

4. Skab synergi mellem de lokale levevilkår og turismen

Lad udviklingen af Havnbjerg Sogn som naturbyklynge og turismen gå hånd i hånd. Havnbjerg skal favne og skabe rum for attraktive hverdagsaktiviteter, samtidig med at der skabes oplevelser for de besøgende. Det ene skal ikke udelukke det andet.

5. Styrk spirende boformer - eksisterende som nye

Skab alternative boligtilbud til de store parcelhusområder, hvor naturen og fællesskabet er i centrum som en løftestang for bosætning og tiltrækning af nye målgrupper. Som naturbyklynge skal såvel de nye boformer som de nye by- og naturrum være spirende inspiration til at lade naturen bevæge sig helt ind - også på de eksisterende villaveje og -haver. Naturen skal være mærkbar og allestedsnærværende - og være en attraktionsværdi for særligt yngre par og børnefamilier, der ønsker at bo i og nær naturen.



Ledetråde i landskabet

- Eksisterende stiftorbindelser
- Forslag til nye stiftorbindelser
- 1. Et levende (og spiseligt) stinetsværk med hovedåre
- 2. Forskønnelse af Pilegårdsvej
- 3. Grønne artsrige overgange

Støttepunkter

- 4. Optjold og formidlingspunkter på det levende stinetsværk
- 5. Grønne visitkort - summende byportaler
- 6. Et samlande by-loop - belysningsprincip

Knudepunkter

- 7. Besøgscentret til Naturpark Nordals [etableres i andet regi]
- 8. En aktiverende bypark
- 9. Udviklingspotentiale for Udviklingshuset HR

Strategiske handlinger og anbefalinger

- 10. Udvikling af nye boligområder
 - Lokalt ejerskab, forankret fællesskab - organisering af lokalt partnerskab på tværs af foreninger
 - Sociale (natur)arrangementer f.eks. "Vi høster i uge... og sylter l."
 - Havnbjerg som ressource - vejboeder/produkter
 - Organisering af private "vej-laug" i forhold til begrænselse af villavejen samt rekreativ udnyttelse af græsarealer

Lokaldrevne indsatser

- Begrænselse af villavejen
- Rekreativ udnyttelse af arealerne mellem boligområderne

Fra begrønnelse til forskønnelse

Naturby Havnbjerg

BEPLANTNING OG BYPARKEN

De store egnskarakteristiske træer egner sig til strukturen langs Pileådens samt i by- og parker. I forvejen er store gamle træer, der er væsentligt at vælge ud fra, hvilke der er som by-/vejtræer, hvor blandt andet bøg og alne er sig.

Der er også egnskarakteristisk, men fravældet sygdommen asketoptørre.

BYPARKEN

En gennemgående naturåre - Pilestien - vil hovedsageligt være et spiseligt landskab i kombination med en mangfoldig og omgivende natur. Som et stinetsværk rummer det et stort potentiale til at skabe naturaktiviteter og -oplevelser for alle - og det er derfor væsentligt at tænke på, hvordan man kan høstes, syltes, mostes og bage eller noget helt femte på tværs af året. Og man lige så vel være indsamling af materialer til brug i byplanlægning - det er blot fantasien og valg af planlægning der sætter grænsen.


TURFORKLARING:

Stenstræer den/de farve(r), som såvel 'frugten' som blomsten har/får. Gennemgående højde længst til højre er træets/busken gennemsnitshøjde i de områder, når træet/busken er 'fuldvoksen'.

	1	2	3	4	5	6	7	8
Forår								
Efterår								
Forår								
Efterår								
Forår								
Efterår								

ET GRØNT VISITKORT | SUMMENDE BYPORTALER

område: Naturbyens naturrum



Udsigten fokuserer på naturen - hele året rundt - og et grønt og artsrigt visitkort.

Udsigten fokuserer på naturen - hele året rundt - og et grønt og artsrigt visitkort. Udsigten fokuserer på naturen - hele året rundt - og et grønt og artsrigt visitkort.

Udsigten fokuserer på naturen - hele året rundt - og et grønt og artsrigt visitkort. Udsigten fokuserer på naturen - hele året rundt - og et grønt og artsrigt visitkort.

Udsigten fokuserer på naturen - hele året rundt - og et grønt og artsrigt visitkort. Udsigten fokuserer på naturen - hele året rundt - og et grønt og artsrigt visitkort.

Udsigten fokuserer på naturen - hele året rundt - og et grønt og artsrigt visitkort. Udsigten fokuserer på naturen - hele året rundt - og et grønt og artsrigt visitkort.

Udsigten fokuserer på naturen - hele året rundt - og et grønt og artsrigt visitkort. Udsigten fokuserer på naturen - hele året rundt - og et grønt og artsrigt visitkort.

Udsigten fokuserer på naturen - hele året rundt - og et grønt og artsrigt visitkort. Udsigten fokuserer på naturen - hele året rundt - og et grønt og artsrigt visitkort.

Udsigten fokuserer på naturen - hele året rundt - og et grønt og artsrigt visitkort. Udsigten fokuserer på naturen - hele året rundt - og et grønt og artsrigt visitkort.

Udsigten fokuserer på naturen - hele året rundt - og et grønt og artsrigt visitkort. Udsigten fokuserer på naturen - hele året rundt - og et grønt og artsrigt visitkort.

Udsigten fokuserer på naturen - hele året rundt - og et grønt og artsrigt visitkort. Udsigten fokuserer på naturen - hele året rundt - og et grønt og artsrigt visitkort.

Udsigten fokuserer på naturen - hele året rundt - og et grønt og artsrigt visitkort. Udsigten fokuserer på naturen - hele året rundt - og et grønt og artsrigt visitkort.

Udsigten fokuserer på naturen - hele året rundt - og et grønt og artsrigt visitkort. Udsigten fokuserer på naturen - hele året rundt - og et grønt og artsrigt visitkort.

Udsigten fokuserer på naturen - hele året rundt - og et grønt og artsrigt visitkort. Udsigten fokuserer på naturen - hele året rundt - og et grønt og artsrigt visitkort.

Udsigten fokuserer på naturen - hele året rundt - og et grønt og artsrigt visitkort. Udsigten fokuserer på naturen - hele året rundt - og et grønt og artsrigt visitkort.

Udsigten fokuserer på naturen - hele året rundt - og et grønt og artsrigt visitkort. Udsigten fokuserer på naturen - hele året rundt - og et grønt og artsrigt visitkort.

EN BYPORTAL OG ET HJEMSTED FOR DYRELIV
Udover at markere indgangen til Naturbyklyngen har byportalerne den værdi, at de som stendiger/stenbunker er naturens egne 'insekthoteller' og kan blive hjemsted for blandt andet sommerfugle, vilde bier, biller og edderkopper. Flere dyr bruger også hullummen i de solopvarmede sten til at overvintere i.

KRAV I FORHOLD TIL VEJ OG TRAFIK
Byportalerne skal placeres minimum 4 meter fra vejkanth.
Der skal være minimum 140 meters oversigtsforhold til hver side, når man holder ved linjen.
Vejvisningstavler skal fortsat kunne ses og stå rigtigt i f. gældende regler.

Materiale
• Karakteristisk og farverig beplantning med forskellige blomstringstider.
• Natursten - evt. kunstnerisk bearbejdet.
• Eventuelt integrerede ophold i form af siddepladser i træ.

Areal og (vejledende) størrelser
• Stenbeplantningsmateriale for vejledende længde, bredde og højde.
• Den nordlige byportal er 320 m² og den sydlige 130 m².
• Stenforhold for hver byportal: 40% af 300-500 mm, 40% 500-800 mm og 20% af 800-1200 mm. Derudover en stor sten, der kan kunstnerisk bearbejdes.

sted, hvor man arbejder i højden med naturen og slantning, skaber en markant summen byportal



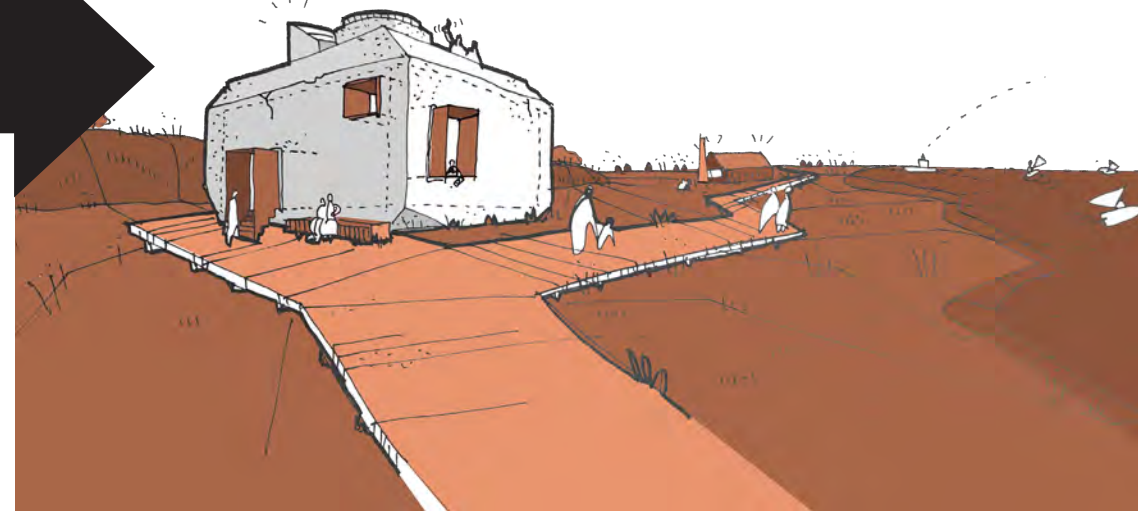
Kulturrevolutionen i Oddesund (erhverv og turisme)

Bungalow



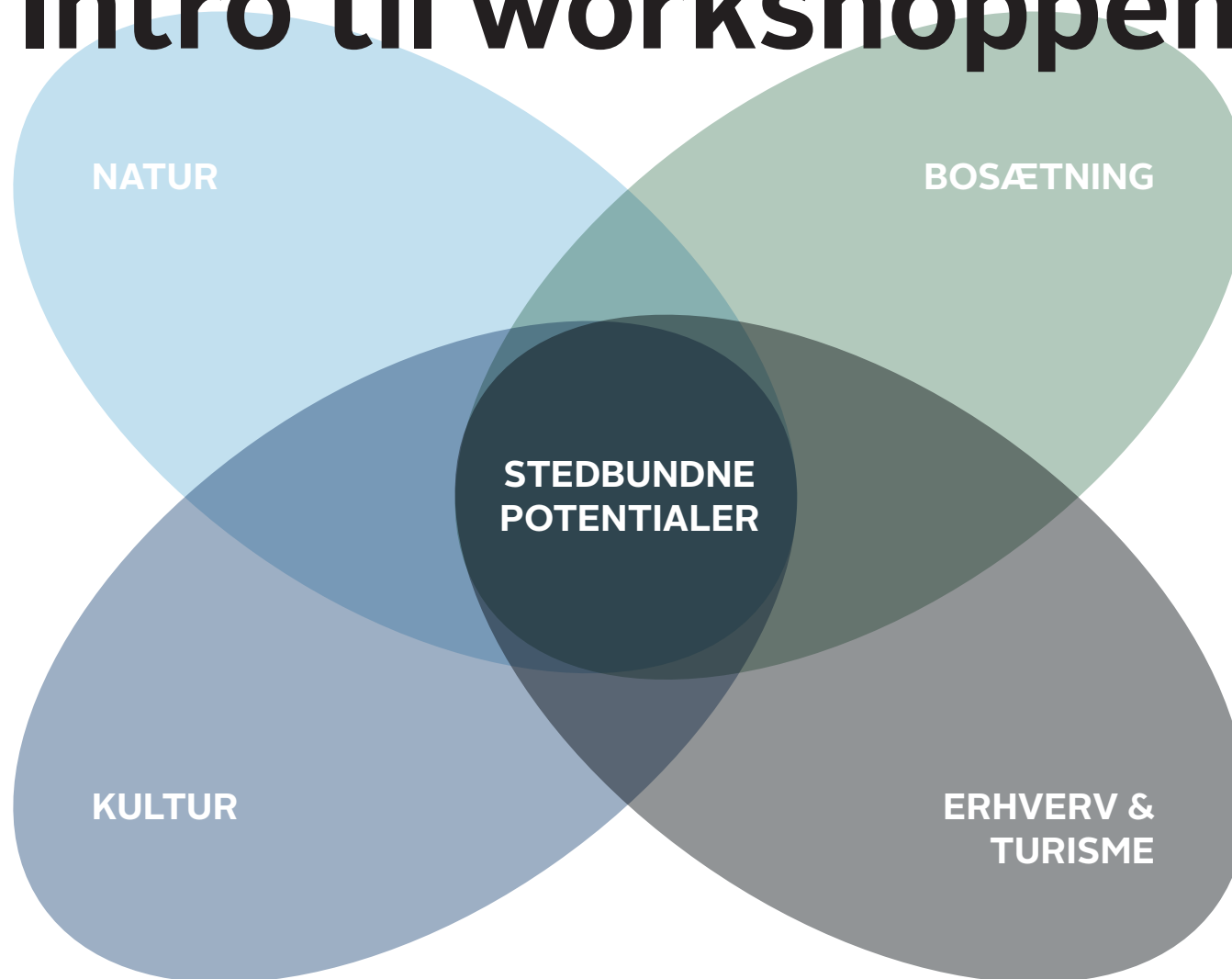
Kulturrevolutionen i Oddesund

Bungalow



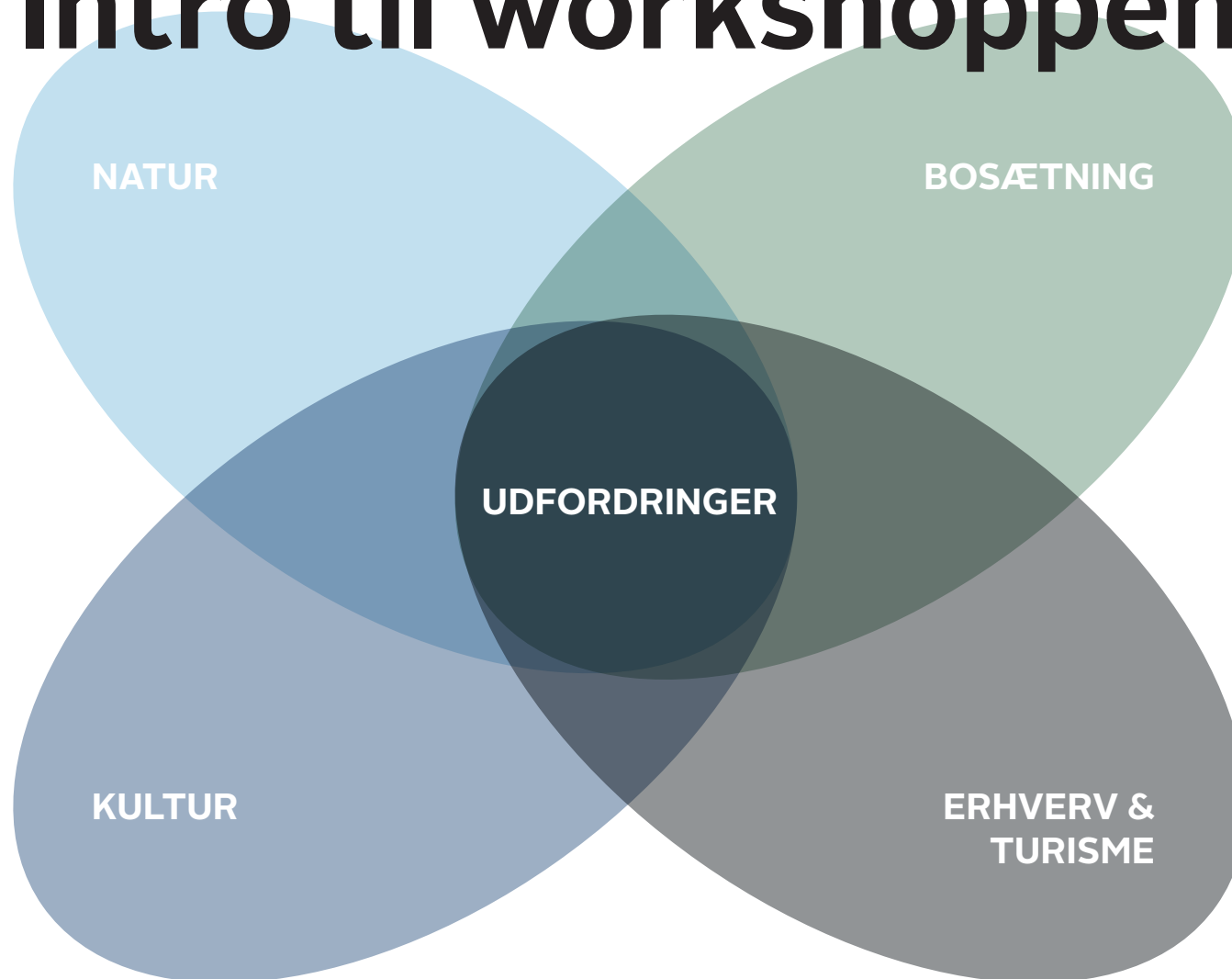
1. Kortlægning af de stedbundne potentialer i jeres område (15 min)

Intro til workshoppen



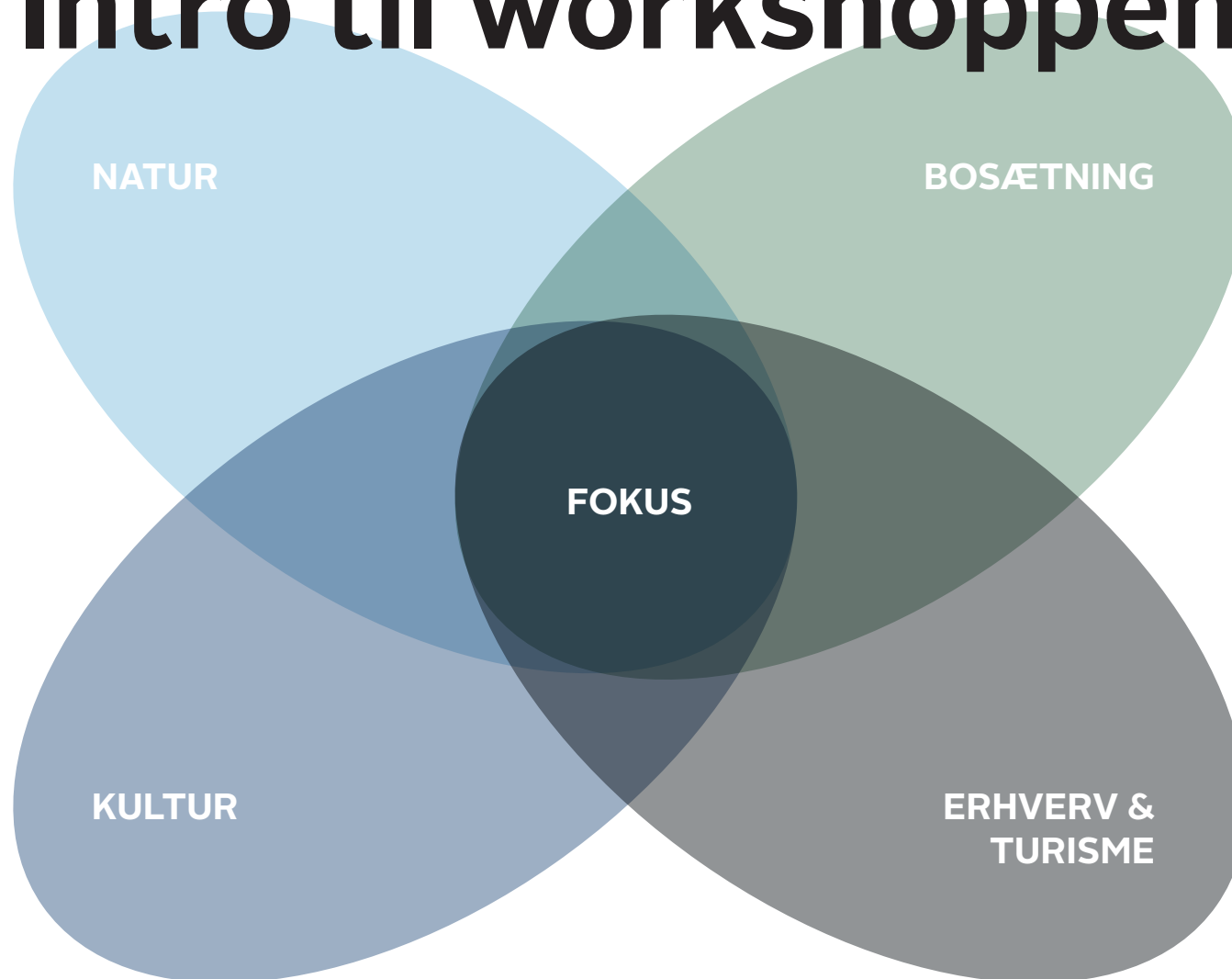
2. Kortlægning af udfordringerne i området i dag (15 min)

Intro til workshoppen



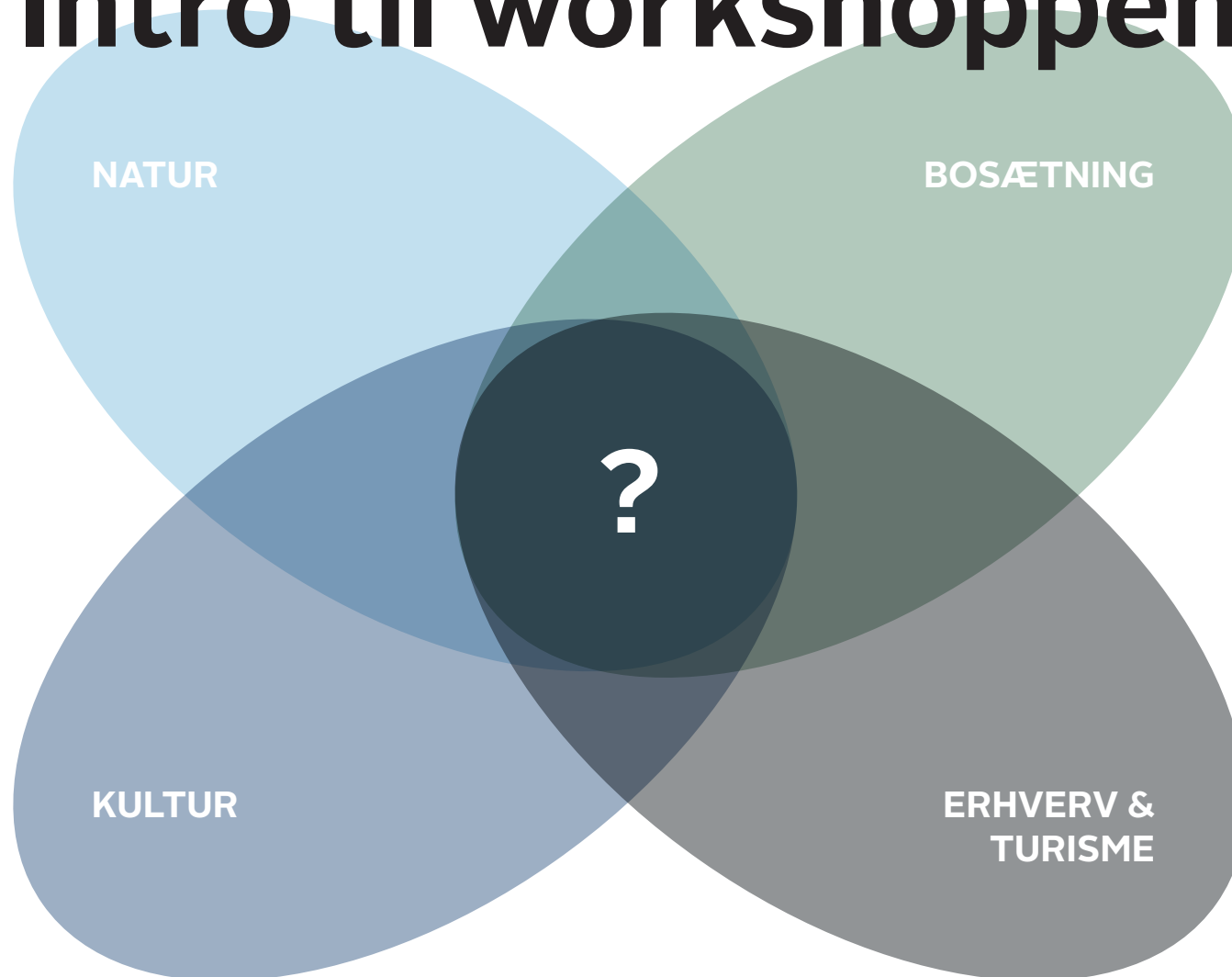
3. Vi samler op, prioriterer og vælger fra (15 min)

Intro til workshoppen



4. Vi præsenterer vores fokusområder for de andre grupper (30 min)

Intro til workshoppen



Intro til den næste workshop

Stor branding for små midler

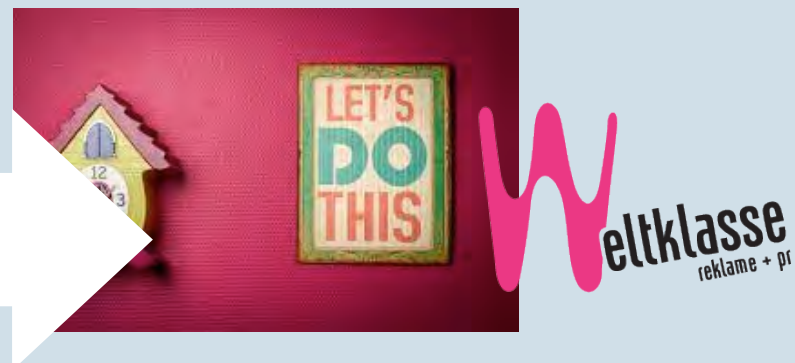
Formålet med det første ildsjæleakademier, at de deltagende lokalsamfund gennem et inspirationsoplæg ved Majken Hvid fra rådgiverfirmaet LABLAND skal arbejde med at finde deres lokalsamfunds DNA, identitet og potentiale — hvem er de og hvorfor er lokalsamfundet attraktivt for bosættere. Efter oplægget vil Majken Hvid lede deltagerne gennem en workshop, hvor de enkelte lokalsamfund skal arbejde med finde deres DNA/identitet.



labland

LABLAND præsenterer en række gode eksempler på landsbyer og lokalområder, som har arbejdet med stedsudvikling med udgangspunkt i områdets særlige DNA / Stedsspecifikke potentialer.

Over konkrete ideer til, hvordan byens byggeri og kulturelle processer deres sted synligt og attraktivt for potentielle tilflyttere. Efter oplægget faciliterer Weltklasse en workshop, hvor de deltagende lokalsamfund skal udarbejde konkrete ideer til bosætnings tiltag. Datoen for det dette ildsjæleakademi findes på mødet den 30. august.



Det er vigtigt, at der deltager flere, så mange som muligt, fra hvert lokalsamfund på ildsjæleakademiet, da arbejdet med bosætning allerede begynder så det første møde - tilmeld jer det første møde her: <https://raadhusjammerbugt.nemtilmeld.dk/311/>

For spørgsmål - kontakt:

June Mejlholm, Bosætningskonsulent, 41911196 eller juo@jammerbugt.dk

Lars Haagensen, Udviklingskonsulent, 41912454 eller lah@jammerbugt.dk

Liv i lokalsamfundene

TAK FOR I AFTEN

En workshop om bosætning, identitet og potentialer (15 min)