

Tillæg til spildevandsplan 2020-2025 for Jammerbugt Kommune

Tillæg nr. 1/2024

Etablering af regnvandsbassin Fjerritslev

Etablering af regnvandsbassin V. Hjerimitslev og kloakledninger på private arealer

1. Forord og baggrund

I spildevandsplan 2020-2025 er de fælleskloakerede områder i Fjerritslev og V. Hjerimitslev udlagt til planlagt separatkloak.

Jammerbugt Forsyning A/S planlægger at separatkloakere Fjerritslev i perioden 2016-2028 fordelt på 12 etaper. I V. Hjerimitslev opstartes separatkloakeringen efterår 2024 og forventes udført i årene 2024-2028.

Nærværende tillæg omhandler etablering af et regnvandsbassin syd for Fjerritslev og med udløb til Gravenskærgrøften. Tillægget omhandler endvidere et regnvandsbassin i V. Hjerimitslev og med udløb til Tiende Bæk.

I V. Hjerimitslev har den udarbejdede dispositionsplan resulteret i, at der planlægges etableret regn- og spildevandsledninger på en række private arealer. Hovedparten af arealerne har i dag fællesledninger placeret på de samme private arealer.

Tillægget er udarbejdet i henhold til Miljøbeskyttelseslovens § 32. Kommunens spildevandsforhold administreres derudover med udgangspunkt i en række andre love, bekendtgørelser og vejledninger, som er følgende:

- Lov om miljøbeskyttelse, jf. lovbekendtgørelse nr. 48 af 12. januar 2024
- Lov om miljøvurdering af planer og programmer og af konkrete projekter (VVM), jf. lovbekendtgørelse nr. 4 af 3. januar 2023.
- Lov om betalingsregler for spildevandsforsyningsselskaber m.v. jf. lovbekendtgørelse nr. 1775 2. september 2021.
- Lov om afgift af spildevand, jf. lovbekendtgørelse nr. 765 af 7. juni 2023.
- Bekendtgørelse nr. 1393 af 21. juni 2021 om spildevandstilladelser m.v. efter miljøbeskyttelseslovens kapitel 3 og 4.
- Bekendtgørelse om krav til udledning af visse forurenende stoffer til vandløb, søer, overgangsvande, kystvande og havområder, nr. 1433 af 21. november 2017.
- Spildevandsvejledningen til bekendtgørelse om spildevandstilladelser m.v. efter miljøbeskyttelseslovens kapitel 3 og 4. Vejledning nr. 9568 af 30. juni 2019.
- Vejledning om betalingsregler for spildevandsanlæg nr. 9526 af 1. januar 2001.

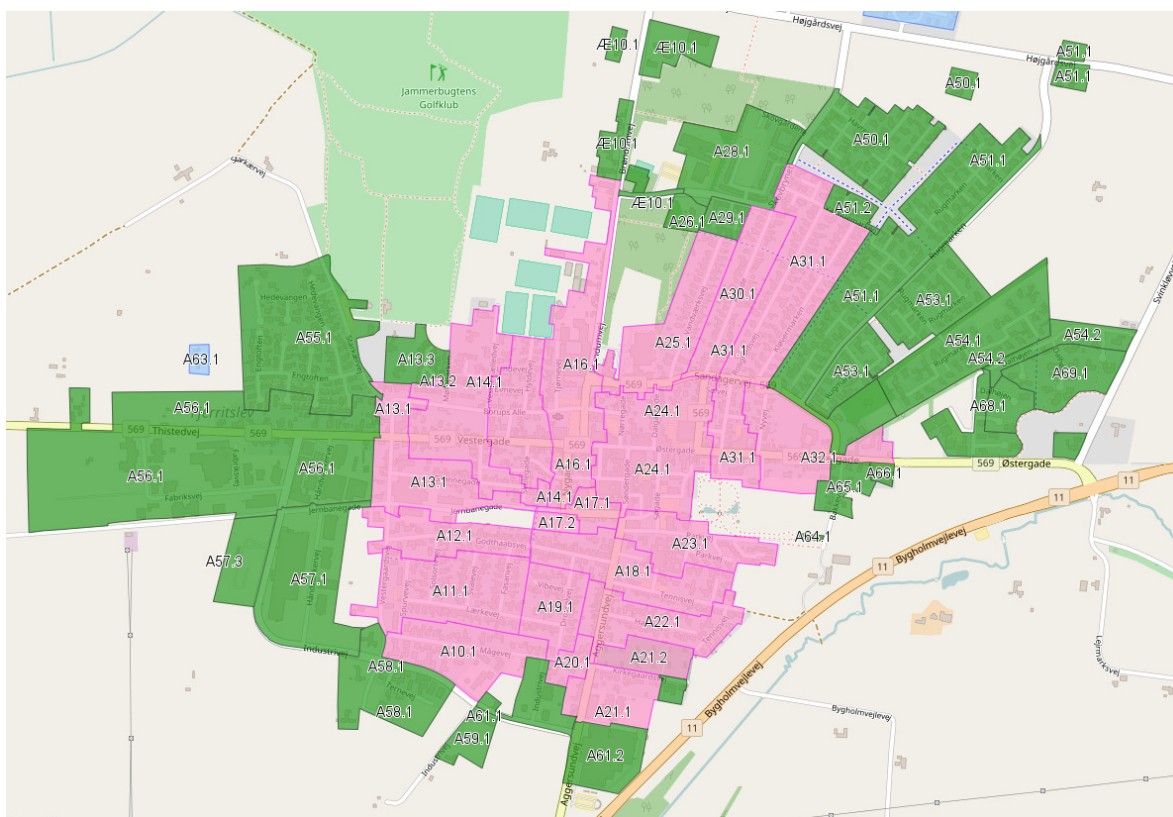
2. Projektbeskrivelse

Som vedtaget i Spildevandsplan 2020-2025 skal der ske en omlægning af det eksisterende fællessystem i Fjerritslev og V. Hjerimitslev til et separatsystem. Overfladevand fra en del af Fjerritslev planlægges ledt til Gravenskærgrøften. Overfladevand fra V. Hjerimitslev planlægges ledt til Tiende Bæk

2.1. Oplandsforhold Fjerritslev

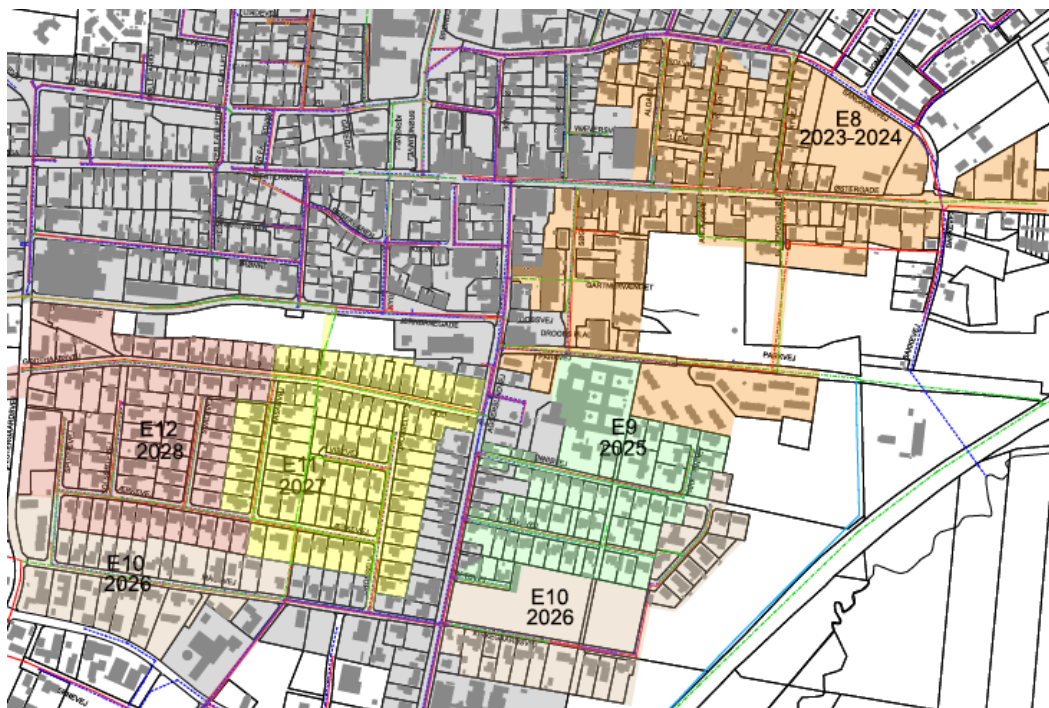
Separering af opland A19.1, A11.1, A22.1, A21.2, A20.1, A18.1, A12.1, A21.1, A10.1 i Fjerritslev planlægges udført i perioden 2025-2028. Området dækker ca.

37 ha. I forbindelse med separatkloakeringen ønskes anlagt et regnvandsbassin for at sikre at der ikke opstår hydrauliske problemer i Gravenskærgrøften. På det følgende kort ses placeringen af de enkelte oplande.



Figur 1: På kortet ses de forskellige oplandsnumre i Fjerritslev.

På det følgende kort ses den forventede etapeplan for det resterende kloakarbejde i Fjerritslev.



Figur 2: Forventet etapeplan for kloakarbejdet i Fjerritslev.

Regnvandsbassinet planlægges etableret på matr. nr. 18g Fjerritslev By, Kollerup.

I Bilag 3 ses placering af regnvandsbassinet.

Jammerbugt Kommune har givet en udledningstilladelse til det planlagte regnvandsbassin i 2018. Det eksisterende udløb og overløbsbygværk, hvor der i forbindelse med kraftig regn udledes opspædet spildevand, vil efter endt separat kloakering i Fjerritslev blive erstattet med et separat regnvandsudløb og bassin, hvor der udledes tag- og overfladevand til Gravenskærgrøften.

2.2. Oplandsforhold V. Hjerimitslev

Separering af opland V1 i V. Hjerimitslev planlægges udført i perioden 2024-2028. Området dækker ca. 32 ha. I forbindelse med separatkloakeringen ønskes anlagt et regnvandsbassin for at sikre at der ikke opstår hydrauliske problemer i Tiende Bæk.

Regnvandsbassinet planlægges etableret på matr. nr. 1d, V. Hjerimitslev By, V. Hjerimitslev.

Regnvandsbassinets placering på matriklen er på nuværende tidspunkt ikke fastlagt, og i Bilag 4 ses den omtrentlige placering af regnvandsbassinet.

Jammerbugt Forsyning A/S har maj 2024 ansøgt Jammerbugt Kommune om udledningstilladelse for det planlagte regnvandsbassin. Det eksisterende udløb og overløbsbygværk, hvor der i forbindelse med kraftig regn udledes opspædet spildevand, vil efter endt separat kloakering i V. Hjerimitslev blive erstattet med et separat regnvandsudløb og bassin, hvor der udledes tag- og overfladevand til Tiende Bæk.

I V. Hjerimitslev planlægges der endvidere etableret kloakledninger på private arealer.

3. Miljømæssige forhold

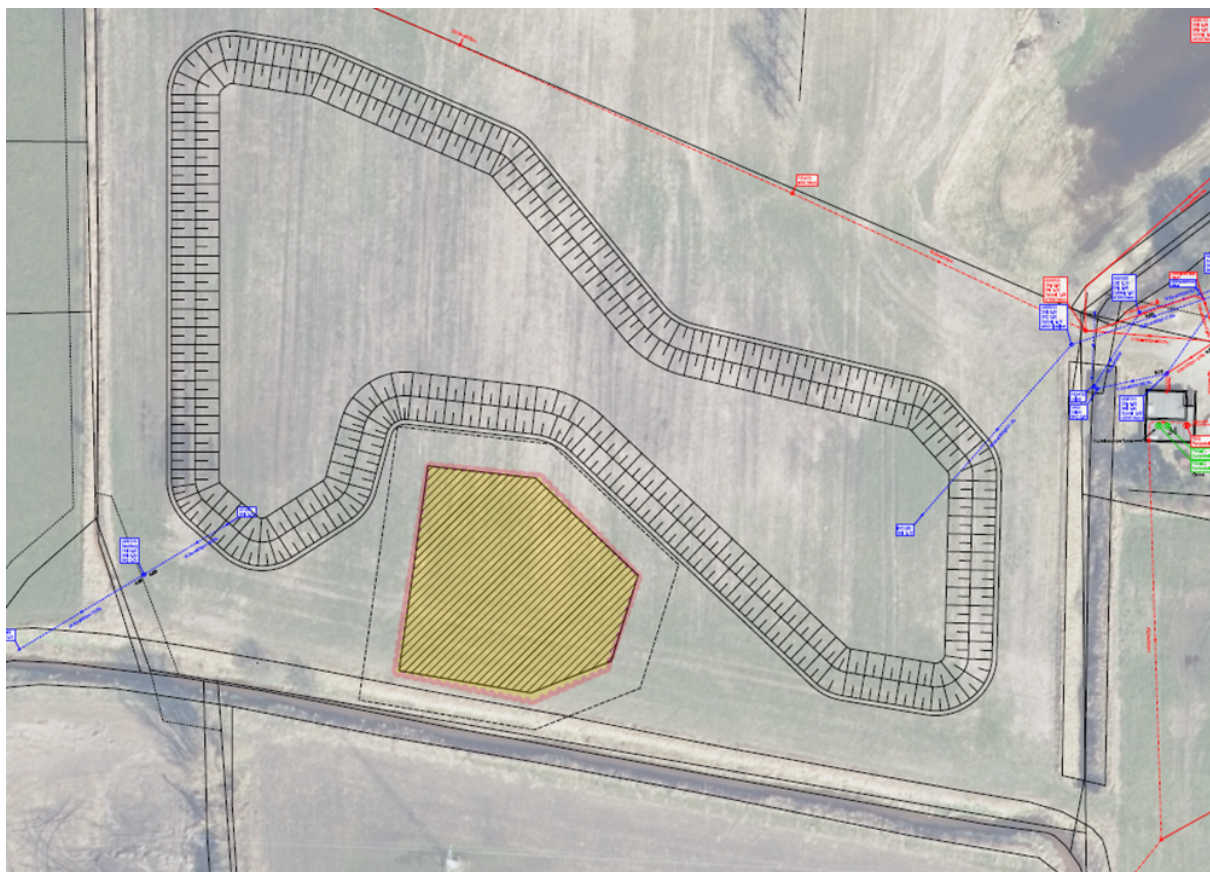
Nærværende tillæg omfatter etablering af to nye regnvandsbassiner og tillægget har derfor betydning for de afledte vandmængder til Gravenskærgrøften og Tiende Bæk.

I Bilag 1 ses udledningsskema for de nye regnvandsudløb til henholdsvis Gravenskærgrøften og Tiende Bæk. Udledningskravet til Gravenskærgrøften er fastsat til 175 l/s. Udledningskravet til Tiende Bæk fastsættes i forbindelse med udstedelse af udledningstilladelse.

4. Naturbeskyttelse og fortidsminder

Der skal ikke etableres ledninger eller bassin på arealer der er underlagt naturbeskyttelse.

Der er ikke registreret fortidsminder på de planlagte arealer i V. Hjermitslev. Historisk Museum har dog vist interesse i at foretage en forundersøgelse før bassinet etableres. På arealet i Fjerritslev markeret som gul zone nedenfor har Historisk Museum fundet en stenalderboplads og projektet er tilrettet, så der ikke sker gravearbejde i denne zone.



Figur 3: Skitse af regnvandsbassin og gul zone viser areal hvor Historisk Museum har fundet en stenalderboplads

5. Grundejere der berøres af tillægget

Ved det nærværende tillæg forventes det, at to grundejere skal afstå areal til bassiner samt der vil ske rådighedsindskrænkninger på 10 private matrikler i form af tinglysning af ledningsdeklaration. I Bilag 4 ses dispositionsplanen for V. Hjermitslev og de forventede ledningstracéer. Matriklerne som bliver berørt af projekterne ses nedenfor:

Adresse	Matr. nr	Anlæg
Aggersundvej 150, 9690 Fjerritslev	18g Fjerritslev By, Kollerup	Bassin
Kærgaardsvej 10, V. Hjermitslev, 9700 Brønderslev	12a V. Hjermitslev By, V. Hjermitslev	Ledningsanlæg
Ingstrupvej 14A, V. Hjermitslev, 9700 Brønderslev	12z V. Hjermitslev By, V. Hjermitslev	Ledningsanlæg
Ingstrupvej 2, V. Hjermitslev, 9700 Brønderslev	13aø V. Hjermitslev By, V. Hjermitslev	Ledningsanlæg
Assenbækvej 33, V. Hjermitslev, 9700 Brønderslev	27f V. Hjermitslev By, V. Hjermitslev	Ledningsanlæg
Kærgaardsvej 21, V. Hjermitslev, 9700 Brønderslev	27a V. Hjermitslev By, V. Hjermits- lev	Ledningsanlæg
Alstrupvej 45, V. Hjermitslev, 9700 Brønderslev	1d V. Hjermitslev By, V. Hjermitslev	Bassin og ledningsanlæg
Alstrupvej 25, V. Hjermitslev, 9700 Brønderslev	15b V. Hjermitslev By, V. Hjermitslev	Ledningsanlæg
Blæshøjvej 19, V. Hjermitslev, 9700 Brønderslev	14ap V. Hjermitslev By, V. Hjermitslev	Ledningsanlæg
Blæshøjvej	14b V. Hjermitslev By, V. Hjermitslev	Ledningsanlæg
Gerdsvej 1, V. Hjermitslev, 9700 Brønderslev	1a V. Hjermitslev By, V. Hjermitslev	Ledningsanlæg

Ovennævnte rettigheder over privat ejendom søges sikret ved frivillig aftale med grundejeren.

Såfremt en sådan aftale ikke kan opnås, kan Kommunalbestyrelsen erhverve retten gennem reglerne om ekspropriation. Forud for en beslutning om ekspropriation afholdes en såkaldt åstedsforsretning, hvortil grundejeren indkaldes med mindst 4 ugers varsel. Efter åstedsforsretningen har grundejeren 4 uger til at komme med bemærkninger til de planlagte foranstaltninger og kommunens erstatningstilbud.

Herefter træffer Kommunalbestyrelsen ekspropriationsbeslutningen, som sendes til de berørte grundejere. Efter modtagelse af ekspropriationsbeslutningen har grundejeren 4 uger til at klage skriftligt over denne. Hvis der klages, skal kommunen videresende denne til Klagenævnet sammen med øvrigt materiale i sagen. Klagenævnet kan ændre ekspropriationsbeslutningen. Anlægsarbejdet må ikke påbegyndes med mindre Klagenævnet bestemmer andet.

6. Økonomi

Anlægget finansieres af Jammerbugt Forsyning A/S. Der er ikke udgifter for private i forbindelse med realisering af projektet med regnvandsbassiner og ledningsanlæg.

7. Tidsplan

Regnvandsbassinet i Fjerritslev forventes udført år 2025-2028 og ledningsanlæg og bassin i V. Hjermitslev forventes udført 2024-2028.

8. Behandling og vedtagelse af tillægget

Når tillæg til spildevandsplanen er godkendt i Kommunalbestyrelsen sendes forslaget i 8 ugers offentlig høring. I offentlighedsfasen er det muligt for borgere, myndigheder og interesseorganisationer at kommentere det fremlagte forslag overfor Kommunalbestyrelsen.

Kommunalbestyrelsen i Jammerbugt Kommune vedtager herefter tillægget til spildevandsplanen. Vedtagelsen kan ikke påklages til anden administrativ myndighed. Spildevandsplanen kan efter de generelle regler om domstolsprøvelse indbringes for domstolene.

9. Miljøvurdering

Dette tillæg til spildevandsplanen er omfattet af lov om miljøvurdering af planer og programmer, og Jammerbugt Kommune skal vurdere, om der er behov for miljøvurdering af planen. Til det formål er planens indvirkning på miljøet screenet efter de kriterier, der er angivet i lovens Bilag 2. Resultaterne af screeningen fremgår af bilag 2.

Tillæg til spildevandsplanen vurderes på baggrund af screeningen ikke at kunne få en væsentlig indvirkning på miljøet og vurderes derfor ikke at være omfattet af krav om miljøvurdering af planer, da:

- Planen ikke vurderes at have væsentlige negative miljømæssige virkninger,
- Anlæg af nye bassiner såvel ændret udledning af overfladevand i hvert enkelt tilfælde skal godkendes af Jammerbugt Kommune efter gældende natur-, plan- og miljølovning.
- Der sikres mod virkninger på naturbeskyttede områder ved vurdering af konkrete projekter i forbindelse med ansøgninger.